

CENTRE EXCURSIONISTA ULLDECONA

Butlletí informatiu Juliol-Desembre 2012 núm.61



Coordinació: Nuria Sauch.

Col.labora: Jordi Castell, Agus Juan-Camps i David Tomas.



Butlletí editat pel Centre Excursionista Ulldesona
Afiliat a la Federació d'Entitats Excursionistes de Catalunya



Horari de reunions: primer dimarts de cada mes de 22:00h. a 23:30h. Podeu sol.licitar les targetes federatives, el refugi, llibres, material de muntanya i proposar les activitats que més us agradin.

C/Escultor Querol, 8. Apartat de correus 34 43550 Ulldesona

Per a qualsevol consulta o suggeriment: ceu.ulldesona@yahoo.es

Ens pot seguir en:

www.CentreExcursionistaUlldesona.org

<http://SudActiu.blogspot.com>



i també en  Centre Excursionista Ulldesona
Sudactiu

EDITORIAL

*S'ha deixat d'imprimir en paper lo butlletí informatiu, però continua sortint semestralment en format digital (pdf) i que podeu descarregar desde la web del CEU, en major qualitat que el que s'envia per correu (reduit pel tamany de les fotos). Per a tots els socis, si ens faciliteu la vostra direcció de correu electronic, us l'enviarem puntualment.

*Aquesta tardor-hivern es faran alguns canvis en les dos instal.lacions a l'aire lliure del club:

- En lo **racó d'escalada barranc de l'Astor** es substituiran moltes de les malmeses pedres per preses de resina tipus rocòdrom. Recordem que aquesta zona està pensada per a la iniciació i que sempre es obligatori l'us de corda.
- En la **Via Ferrada d'Ulldesona** es reforçarà el cable d'assegurament en tot lo seu recorregut, especialment desde lo pont faldut fins al cim, així com algun petit desperfecte. Recordem que aquesta via no es apta per a nens, gent amb poca experiència en recorreguts verticals i empreses d'aventura, tot i això, cal tenir present que presenta una alta exposició en cas de caiguda (per això es reforça lo cable de vida).

*Llicència Federativa 2013: qui vulgui treure la assegurança FEED, primer te que fer un ingrés al següent número de compte: 2100-0109-05-0200155528, indicant lo seu nom, cognoms i modalitat escollida (A, B,...). D'aquesta forma s'agilitza el poder disposar de la llicència, tan prompte com acavi l'any.

Mes info sobre les llicències a la web de la FEED: <http://www.feec.cat/menu-feec/llic%C3%A8ncies>

*Aquest passat abril ens va deixar un soci i company, no t'oblidarem mai Josep !!!!!



Trobarem a faltar el teu somriure.
Diu que ens deixes, te'n vas lluny d'aquí.
Però el record, de la vall on vas viure,
no l'esborra la pols del camí.
D.E.P.

ACTIVITATS D'AQUEST SEMESTRE

28 d'Octubre: V cursa de muntanya d'Uldecona

Organitzada per Sudactiu.

10 de Novembre: excursió popular als Ports

Volta circular per les Vallcaneres altes, passant pel Pi Gros i lo Faig Pare.

1 de Desembre: sortida Lluna Plena

Volta circular Uldecona-castell-Pic Gros- barranquet de la calç.

31 de Desembre: Cursa de Sant Silvestre

Organitzada per Sudactiu.

26 i 27 de Gener: Raquetes de neu

Mitja pensio y pernocta en alberg. Volta nocturna aprofitant la lluna plena. Lloc a concretar segons l'innivació.

Activitats de la V Vegueria (Terres de l'Ebre)

14 i 15 de Juliol: Alta muntanya.

Organitzada per C.Exc. Refalgarí de La Sénia i la A.Exc. d'Alcanar

16 de Setembre: Escalada en roca.

Organitzada per C.Exc. d'Amposta

23 de Setembre: BTT.

Organitzada per C.Exc. Montaspre de Bitem


4 de Novembre: Dia del Camí de Muntanya.

Organitzada per C.Exc. Montaspre de Bitem

16 de Desembre: Neteja de senders.

Organitzada per C.Exc. de Masdenverge

RACÓ FOTOGRÀFIC



Via ferrada d'Agulles Rodones (14-1-12)



Via ferrada de Baumes Corcades (15-1-12)



Travessa serra del Boix i de Cardó, desde Bitem a Benifallet (28 i 29-1-12)



Excursió desde Tivissa: Tossa-Melica-Borjos (25-2-12)



Ginestar-Tivissa, pel crestell de Pena-roja (31-5-12)



Excursió-travessa per la Serra de Godall desde l'ermita (1-4-12)



Excursió desde Vandellós (Montalt-Remullà) (26-2-12)



Pic Cotiella desde lo refugi lliure de Cullibert (17-3-12)



1er. descens del Barranco Reclás (18-3-12)



Marató de Barcelona (26-3-12)

Diada social CEU (25-3-12)



La Foradada desde Mata-redona (7-4-12)



Canal Estreta del Parrissal (15-4-12)



1er. descens de la Canal de la Tossa de la Reina (21-4-12)



Inauguració Via ferrada d'Ulldecona (6-5-12)



XX Cursa del Vent (13-5-12)




XX Cursa del Llop (14-6-12)




Excursió desde Vandellós (Genessies i Jovara) (23-5-12)



Excursió desde Tivissa (travessa dels cims principals i Serra de la Creu) (24-5-12)



Muntanyes d'Alacant: Puigcampana, Aitana, penyal d'Ifac i Montgó (26 i 27-5-12)



Travessa de la carena de Montsià (27-5-12)


Serra
del
Moncayo



Pico Morrón, 1731 m.





San Miguel, 2316 m.



Barranco Valcongosto



Ascensió als principals cims de la serra de Moncayo (9 i 10-6-12)



Trobada descens de barrancs Gorgs, en Esterri d'Aneu (14 al 17-6-12)



Ultra trail de l'Emmona (16-6-12)



2ona. Cursa de la Marcenca, Bitem (4-7-12)



Barranc de Coll Redó + Carboneres (30-6-12)



Ultra-Trail d'Andorra (13-7-12)



Cursa 10 Km. de la Pobla de Massaluca (4-8-12)



3er. Kilometre Vertical de Roquetes (1-9-12)

L'EXCURSIÓ

Bassa de les Ventalles-serreta de les Cantarelles-serra de Godall-corrall de la Mançanera-les Palometes-lligallo de Vilallarga-Les Ventalles

Aquesta excursió discorre pel vessant nord-est de la Serra de Godall, que ofereix unes perspectives inèdites sobre la vall de l'Ebre i Freginals, alhora que mostra tota la zona antigament conreada de la serreta de les Cantarelles, oculta darrere del barri de Les Ventalles.



Temps de marxa: 2 hores i 53 minuts



Desnivell: 390 mts.



Distància recorreguda: 10'5 Kms.



Accès: Desde lo poble de Les Ventalles, entre Uldecona i Santa Bàrbara per la carretera T-331. Seguir l'indicador que porta a la bassa de les Ventalles, situada en la part baixa del poble, on hi ha bon aparcament a la vora mateix de la bassa.

Bassa de les Ventalles: 0 minuts

Una de les zones humides de la Foia, rodejada de plataners, xops i algun om que li donen bona ombra en temps calorós. Bassa d'origen natural en un espai que es va recuperar fa uns anys. Es troba documentada desde l'Edat Mitjana. Caminar recte cap a la part alta del poble, creuant la T-331, per arribar a la...

Església de Sant Joan Baptista: 3'

Petita església, construïda al segle XII. Estil romànic, de transició cap al gòtic. És un dels edificis religiosos més antics de la comarca.

Pujar seguint lo carrer de la costa, de seguida trobem un gran aljub vallat per a l'aigua potable del poble. Per dretàs i en tendència cap a l'esquerra, vora una torre elèctrica, comença la sendera (fites) que puja fent alguna llarga llaçada amb algun tram empedrat fins al coll de la...

Serreta de les Cantarelles: 8'

Petit indicador de fusta "sendera de les Llebreres-lo Palleret". Bones vistes sobre els dos nuclis de Les Ventalles, la Foia i la Serra del Montsià. Continuem la senda. La major part de la zona que transitem va estar completament enmargenada i conreada, d'oliveres i garofers, un gran treball amb la pedra en sec. Quasi planers arribem a una...



La serreta de les Cantarelles, en primer terme, amaga el barri de Les Ventalles

Bifurcació de senderes: 6'

Petits indicadors de fusta. Cal seguir per l'esquerra la "sendera de Les Cantarelles". Lo ramal de la dreta porta cap a Freginals.

Bifurcació de senderes: 2'

Petit indicador de fusta. Cal seguir recte per la mateixa senda (fites) que comença la pujada a la **Serra de Godall**. Pel corriol de l'esquerra es per on tornarem. Després d'una zona de malea tornen les zones abancalades, i es fa un llarg gir cap a la dreta. Ara si que lo paisatge es molt bonic, a vista d'ocell estem sobre un bon mirador sobre la Serra del Montsià en tota la seva llargada, desde La Cogula fins al Montsianell, Freginals, lo Delta per detrás... i així arribem la senda de les Palometes, que recorre la serra a mitja altura sobre la Foia.

Bifurcació de senderes: 15'

Petits indicadors de fusta. Cal seguir per la dreta cap al "Corral de la Serra-Racó de la Fernanda per sendera de Les Cantarelles". Lo ramal de l'esquerra enllaça en la part superior de la serra seguint la senda de les Palometes i també amb el baixador de Grill per on tornarem a les Ventalles.

Caminem molt planers (trobem fites i algun punt rosa). Superem un petit collet on a la esquerra hi ha un corral en runes.

Collet: 10'

Ferma panoràmica sobre la vall de l'Ebre, les serres de Cardó i Els Ports. Tortosa, Amposta, Sta.Bàrbara, els pobles de la costa i lo Delta. Al davant destaca sobre la lloma cap on anem el corral, amb lo mas adosat, i algun grup de carrasques i roures en la carena. La baixada es entre carrasques i camps treballats. Després de creuar un fondal trobem un **aveall**, on es veu la pica i la petita caseta que servia per amagar-se i poder caçar pardals quan anaven a veure a la pica. Típic en estes terres al igual que la barraca. Mes endavant arribem a una ampla senda...

Bifurcació de senderes: 15'

Petit indicador de fusta. Cal seguir cap a l'esquerra. Per la dreta la senda baixa cap a una pista en estat regular que uneix Freginals amb lo poble de La Galera, creuant la serra del mateix nom. De seguida trobem lo...

Corral de la Mançanera: 2'

El corral està en la planta baixa del mas. Seguint la pista pel vessant obac que trobem, cap a l'esquerra, arribariem en 5 minuts a la **Font de la Serra**, amb dos grans piques de pedra. Com la pista que continua per la carena de la serra desapareix entre les finques i son de mal seguir, desfarem lo camí recorregut, pasarem el collet, i fins la bifurcació anterior on es troba la senda de les Cantarelles amb la de Palometes.



Freginals i lo Montsianell desde lo corral de la Mançanera

Bifurcació de senderes: 25'

Petits indicadors de fusta. Ara continuem recte (alguna marca groga), sense perdre altura. Pasem vora un petita caseta sense sostre i després de superar un petit cingle i girar a la dreta per caminar sobre ell trobem un altra...

Bifurcació de senderes: 4'

Petit indicador de fusta. Cal seguir cap a l'esquerra, deixant la senda que continua recte i que s'uneix al **lligallo de la Bassa** vora un **corral** que tenim una mica per sobre nostre (aquest tram de senda resta tapada per la malea). Caminem per la bonica **sendera de les Palometes** (marques groges), sense perdre altura, també molt panoràmica sobre la serra del Montsià, amb unes parets al costat coronades de carrasques. Trobem un altre **aveall** i després entrem per un bosquet de pins i carrasques.

Bifurcació de senderes: 9'

Petit indicador de fusta. Cal seguir recte. Per la dreta pujariem a la pista que recorre la mola de Godall, en poc menys de dos minuts. Continuem planers entre bancals.

Bifurcació de senderes: 6'

Petit indicador de fusta "baixador del Grill". Per la dreta pujariem a la pista que recorre la mola de Godall en mig minut, però tenim que tornar cap a les Ventalles (fites i alguna marca groga). Comencem a baixar, fent girs sobre l'empedrat del camí, vora un maset enrunat. Fa un llarg flanqueig cap al Est per tornar cap a l'Oest amb vistes a Ulldecona. Així va superant comodament els diferents escalons rocosos de la serra, alguns ben bonics per a l'escalada. Després un altre flanqueig per acabar baixant un tram empinat per roca quasi fins al fons del barranquet. Ara es torna suau la senda i surt a una...

Pista de terra: 26'

Hi ha un petit indicador de fusta "baixador del Grill-sendera Palometes". Cal seguir la pista cap a l'esquerra, que creua un barranquet i puja suaument, entre camps perduts d'oliveres, garrofers i carrasquetes. Sembla un antic camí de carro. Tras passar una nova fondalada per la dreta hi ha un **forn de calç** i un **abeurador** per als ramats. Poc després una petita **barraca**, usada com a refugi per la gent del camp. S'acava la pista i per la dreta continua lo camí.

Inici senda: 15'

Petit indicador de fusta "Cantarelles-Godall". S'endeinsa en una petita pineda. A la vora hi han uns alts xipresos vora un maset sense sostre. La senda puja, baixa, gira...tot seguint la forma dels marges, ben bonics. Atenció a les fites en l'últim tram de camí ja que es desdibuixa una mica.



La petita església de Sant Joan Baptista

Bifurcació de senderes: 9'

Per aquí ja hem pasat abans de pujar dalt la serra de Godall. Cal seguir per la dreta, fins la següent bifurcació, que també anirem cap a la dreta, i desfer lo camí conegut cap al coll de les Cantarelles per tornar al nucli de les Ventalles.

Bassa de Les Ventalles: 18'

Fi de l'excursió.

Text i fotos: David Tomàs

DIA DEL CAMÍ DE MUNTANYA: homenatge als pioners

El 16 d'octubre passat, més de quatrecentes persones van participar a Llaberia (municipi de Tivissa, a la Ribera d'Ebre) en el 47è Dia del Camí de Muntanya. A banda de la caminada habitual, es va fer un sentit homenatge als pioners en el marcatge del GR-7, el primer sender de gran recorregut senyalitzat a l'Estat espanyol (discorria desde Fredes a Andorra en lo seu inici).

La genesi del Dia del Camí de Muntanya cal buscar-la l'any 1965, quan es va celebrar per primera vegada, a iniciativa del Dr. Joan Domenech, una jornada l'objectiu de la qual era presentar un camí netejat i marcat amb senyals verticals. Consistia basicament a recuperar els antics camins rals que unien les poblacions rurals, especialment en les zones de muntanya. Aquests traçats s'havien anat perdent per culpa de l'exode rural i es pretenia recuperar-los per a l'ús excursionista. Quaranta-set anys després, el CE Reddis va decidir celebrar-lo a la serra de Llaberia. Precisament aquí l'any 1975 un grup d'entusiastes, encapçalats per noms il·lustres com Enric Agudé i Joan Cullell, van pintar a l'ermita de Sant Blai (Tivissa) la primera marca GR de la península Iberica. Així doncs, de bon matí es va iniciar al bucolic poble de Llaberia una caminada de gairebé 10 km per la serra homonima, una de les zones de muntanya més desconegudes de les comarques tarragonines.

Un cop finalitzada la caminada va tenir lloc l'acte més emotiu de la jornada: el reconeixement a tots aquells qui van fer possible la senyalització del GR-7. Enric Agudé (Centre de Lectura de Reus), Josep Vallverdú i Joan Roig (AAEET de Valls), Anton Jordana i Siel Roig (CE Reddis) o Manel Martínez (AE Catalunya de Reus) hi van ser presents. També hi van assistir moltes autoritats. Durant tota la jornada el petit poble de Llaberia va viure un frenesí poc habitual gracies a l'empenta de l'organització i a la col·laboració de l'Ajuntament de Tivissa.

Es va anunciar, per al proper dia de Sant Blai (febrer de 2012), la col·locació d'una placa commemorativa de la primera pintada de GR l'any 1975. També s'inaugura l'exposició "Camins de muntanya. Muntanya de camins", on s'explica l'origen tant a Europa central com a Catalunya del marcatge de camins i el seu desenvolupament des dels inicis fins a l'actualitat. L'exposició, que tindrà un caracter itinerant arreu del país, va començar a bellugar-se el 21 d'octubre a la Selva del Camp. Tots els qui estigueu interessats a visitar-la podeu consultar-ne el calendari al web de la FEEC, a l'apartat de senders.

Text: Josep Llusà (Extracte d'un article publicat a la revista Vèrtex de la FEEC, a inicis d'any)



Ermita de Sant Blai i placa commemorativa sobre el primer sender senyalitzat de l'estat

COL·LABORADORS



Ctra. Tortosa, s/n. - Apdo. 98
43550 ULLDECONA (Tarragona)
Tel. 977 72 12 39

Oriol
finques

API
Col·legiat n° 18.592

ASSESSOR I CONSULTOR IMMOBILIARI

C/. Major, 65 - ULLDECONA
Tel./Fax 977 72 06 91 - Mòbil 696 249 525
www.oriolfinques.com



Recuperacions
ULLDECONA, S.L.

COMPRA-VENTA DE:
Papeles, Plàstics, Metales y Chatarras

Partida Terrés, s/n. - ULLDECONA
Tel. 977 720 510 - Mòvil 619 751 062



Piça Catalunya 1
43550 Ulldecona
Tel. 977 72 05 55

Electricitat - Energia Solar - Fontaneria



DAVID TOMÀS MILLÁN

659072893

david.montsia@hotmail.com
c/Aragó,23. Ulldecona

Col·labora:

**Montsià Ràdio
Televisió, s.l.**

ULLDECONA

GRAU
FERRETERIA INDUSTRIAL I DOMÈSTICA
FERRATGES PER A MOBLES

Domèstica:
Guifré, 13
Tel. 977 720 687

Industrial:
Ctra. Tortosa, s/n.
Tel. 977 720 620
Fax 977 721 115
43550 **ULLDECONA**

E-mail: rgrau@rgrau.com
www.rgrau.com



CONSULTORIA EUGENI, S.L.

C/. Vidal i Barraquer, 22 - Baixos
Tel. 977 57 32 90 - Fax 977 57 32 69
ULLDECONA

e-mail: eugeni@ceugeni.com